


**UWAGA:**  
w przypadku kolizji i zbliżenia z uzbrojeniem podziemnym należy zachować właściwe odległości a wykopy wykonać ręcznie

## ZESTAWIENIE PRZYŁĄCZY KANALIZACJI SANITARNEJ DN 160

Lp	NR ST.	ODCINEK	L [m]	t min. [%]
1	S3	S3-S3.1	1,6	1
2	S4	S4-S4.1	1,5	1
3	S5	S5-S5.1	1,5	1
4	S6	S6-S6.1	1,5	1
5	S7	S7-S7.1	1,5	1
6	S8	S8-S8.1	1,5	1
7	S9	S9-S9.2	7,4	1,5
			Razem: 16,5m	



PODZIAŁKA: 1:100 / 500  
P.P. 130,00 m n.p.m

Rzędne niwelety	135,42	135,35	135,50	135,60	135,70	136,30	136,30	136,30	136,40	136,60
rzędna osi rurociagu/spadek	134,00 134,00 0,6%	134,03 134,03	134,33 134,33 i=0,6%	134,43 134,43 i=0,6%	134,57 134,57 i=0,6%	134,84 134,84 i=0,7%	134,91 134,91 i=0,6%	135,05 135,05 i=0,6%	135,22 135,22 i=0,6%	136,40 136,40 i=0,6%
Zagłębienie/materiał	1,42 1,42	1,32 1,32	1,17 1,17	1,17 1,17	1,13 1,13	1,46 1,46	1,39 1,39	1,25 1,25	1,18 1,18	1,20 1,20
Kilometr/ materiał	0,00 L=5,80m	55,60 L=49,80m	71,80 L=16,20m	95,60 L=23,80m	134,60 L=38,70m	145,70 L=11,10m	169,70 L=24,00m	197,50 L=27,80m	228,30 L=30,80m	
Sistn.	S1	S2	S3	S4	S5	S6	S7	S8	S9	

Pracownia:  **PRZEDSIĘBIORSTWO BUDOWLANO-INŻYNIERYJNE**  
"BUDIŃ" mgr inż. Jan Sazon  
ul. Warcisława IV 14a, 78-400 Szczecinek, tel./fax 943 7405 66 budin@o2.pl

**Temat:** BUDOWA SIECI WODOCIĄGOWEJ, ROZDZIELCZEJ I SIECI KANALIZACJI  
SANITARNEJ, GRAWITACYJNEJ

Inwestor:  
**PRZEDSIĘBIORSTWO WODOCIĄGÓW I KANALIZACJI Sp. z o. o.**  
**ul. Bugno 2, 78-400 SZCZECINEK**

PROFIL PODŁUŻNY SIECI KANALIZACYJNEJ	opracował:	mgr inż. Jan Sazon		Stadium:	P. T.
	projektował:	mgr inż. Małgorzata Sazon			Data:
Lokalizacja:			Skala:	Rysunek nr.	
GWDA WIELKA, ul. Pojezierze Identyfikatory działek: 321506_2.0116.780/30, 321506_2.0116.885/32			1: 100 500	4	